Miami, Fl. Junio 2012

Cultura Ciudadana para la Gestión del Riesgo

Alcaldía de Chacao - Estado Miranda - Venezuela

Alfredo Jimeno

Secretario de Gobierno

Municipio Chacao
Ubicación y características

CHACAO
+CERCA DE TÍ

Municipio Chacao

Área: 900 Has.
70 % Construido
Población 71.351 Hab.
Población Flot: 1.500.000 p
Uso Tierra:
46.52% Residencial
35.31% Comercial
Oficinas y Servicios:
9.33% Uso Mixto
3.3% Industria

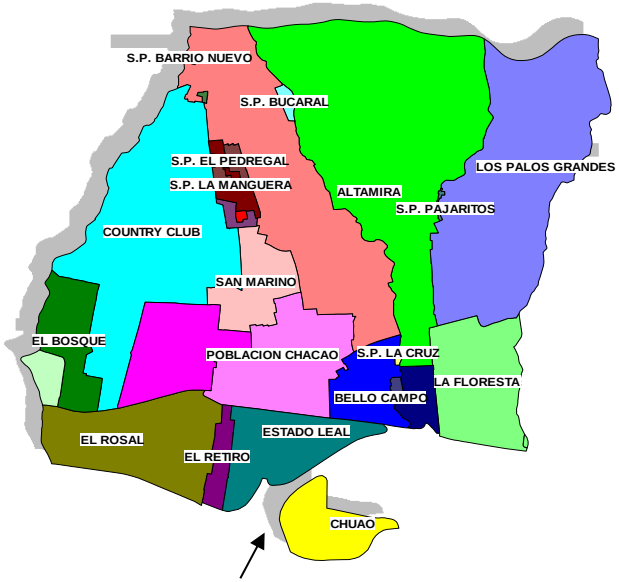

- Cuenta con una superficie aproximada de 13 Km2 o 3.600 hectáreas de las cuales 900 son urbanas y 2.700 forman parte del Parque Nacional El Ávila.
- Sede de las principales Corporaciones y Entidades Financieras del país.
- Grandes centros comerciales y recreacionales.
- Más de 60 Institutos Educativos en todo el sector.

CHACAO
+CERCA DE TÍ

Calles y Avenidas



CHACAO
+CERCA DE TÍ

Parques



CHACAO
+CERCA DE TÍ

Plazas

CHACAO
+CERCA DE TÍ

Educación

CHACAO
+CERCA DE TÍ

CHACAO
+CERCA DE TÍ

Salud

CHACAO
+CERCA DE TÍ

Deportes

Riesgos Socionaturales en el Municipio Chacao

Riesgos Socionaturales en el Municipio

Amenaza Sísmica

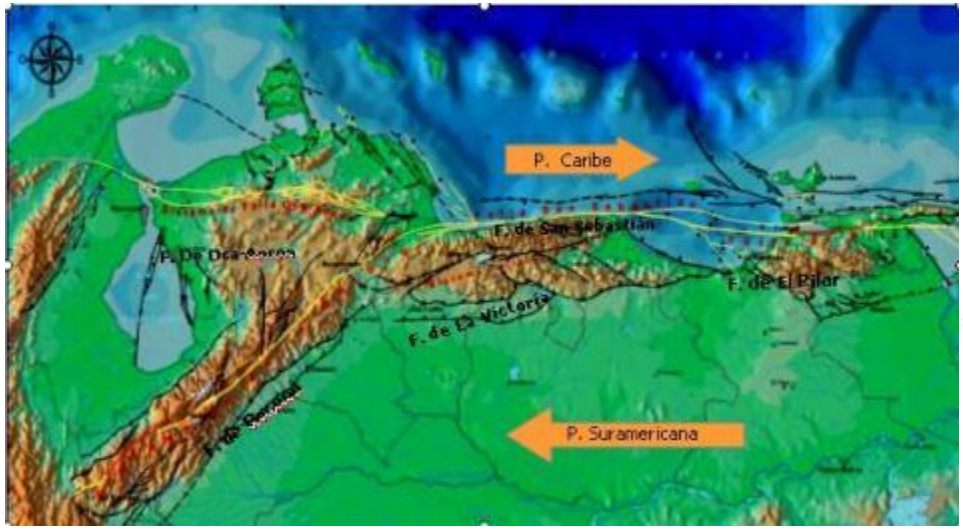

Sistema de Fallas Activas de Venezuela

Espesor de Sedimentos

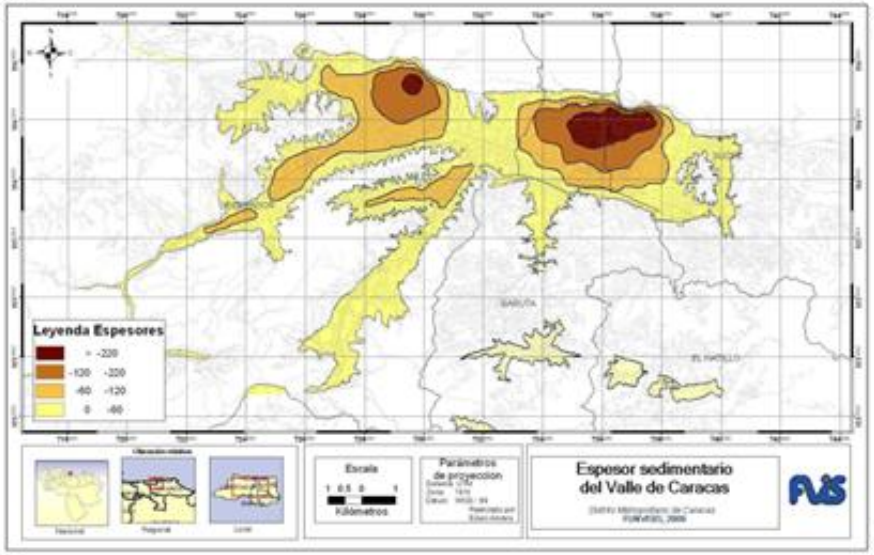

CHACAO
+CERCA DE TÍ

Riesgos Socionaturales en el Municipio

Amenaza Hidrometeorológica

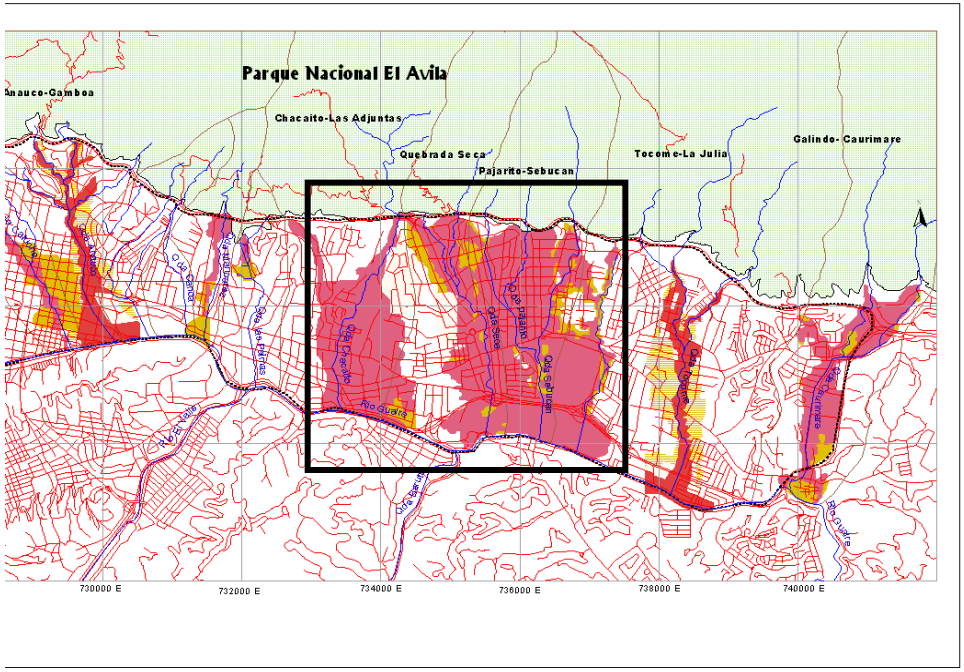

MAPA DE AMENAZA POR FLUJO DE SEDIMENTOS

Fuente: Instituto de Mecanica de Fluidos. UCV

CHACAO
+CERCA DE TÍ

Acciones para reducir el riesgo

Acciones para reducir el riesgo

Bases Legales

- Constitución de la Republica Bolivariana de Venezuela
- Ley Orgánica del Poder Público Municipal
- Ley Orgánica del Ambiente
- Ley de Bosques y Gestión Forestal
- Ley de Procedimientos Administrativos
- Ordenanza sobre Vegetación Arbórea del Municipio Chacao
- Ordenanza para la Regulación de Construcciones y Obras en las Vías Públicas que afecten los Bienes del Dominio Publico del Municipio Chacao.
- Decreto 1.257 “Normas sobre evaluación ambiental de actividades susceptibles de degradar el ambiente
- Ley de gestión integral de riesgos socionaturales y tecnológicos
- **Plan de Desarrollo Urbano Local del Municipio Chacao** - **PDUL**

Acciones para reducir el riesgo

Plan de Gestión Ambiental y de Riesgos 2011 - 2016

Acciones para reducir el riesgo

Autoprotección Corporativa

Acciones para reducir el riesgo

Autoprotección Escolar

Acciones para reducir el riesgo

Autoprotección Comunitaria

Acciones para reducir el riesgo

Ejercicios de Simulacro de Desalojo

Comunitario

Escolar

Empresarial

Acciones para reducir el riesgo

Construcción y Mantenimiento de Sistemas de Drenajes

Acciones para reducir el riesgo

Sistemas de Alerta Temprana

Mapa Municipio Chacao
Equipos de Monitoreo de Quebradas

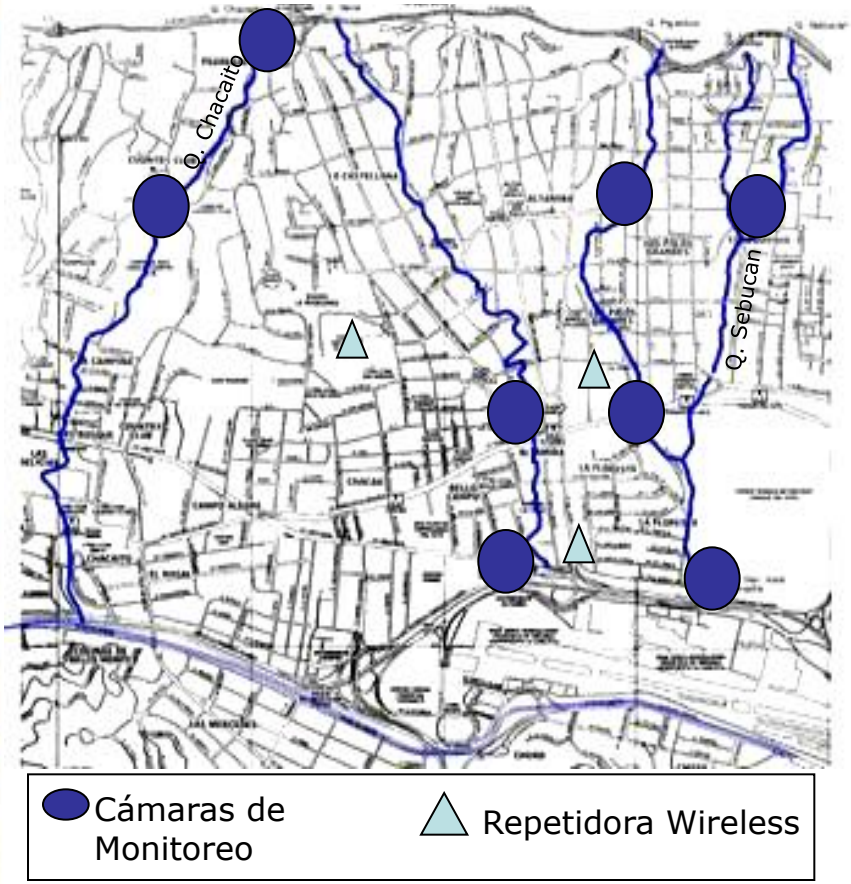

Acciones para reducir el riesgo

¡Garantizar al Ciudadano el Derecho a Saber!

SIGAR Http://infomapa.chacao.gov.ve/website/infoipca/index.htm

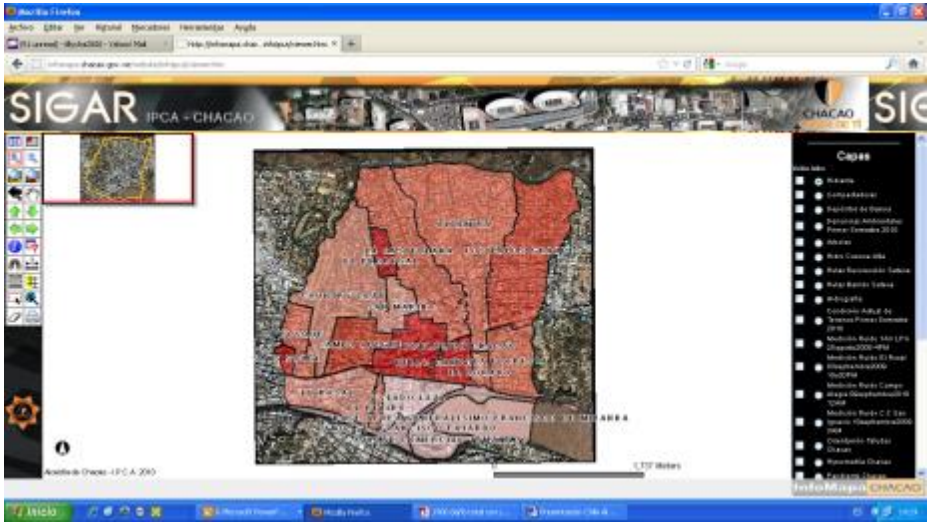

Logros del Municipio Chacao

Logros del Municipio

Red Empresarial para la Gestión de Riesgos

CHACAO
CERCA DE TÍ

Logros del Municipio

Equipos de alto Desempeño: Certificación USAR

Logros del Municipio

Certificación ISO 14.001:

- ✓Agua
- ✓Energía
- ✓<u>Gestión de Riesgos</u>
- ✓Manejo de Desechos
- ✓Acción sobre el Entorno

Logros del Municipio

Corredor Ecológico de la Cuenca Media de la Quebrada Chacaito

CHACAO
+CERCA DE TÍ



Gestión de Riesgos para la Vida

Información de contacto

Alcaldía de Chacao

www.chacao.gov.ve

Twitter: @AlfredoJimenoR